



Администрация Пермского муниципального округа Пермского края
Комитет имущественных отношений

РАСПОРЯЖЕНИЕ

20.12.2023

№ 4328

Об установлении публичного сервитута на часть земельного участка

В соответствии со ст. 23, гл. V.7 Земельного кодекса Российской Федерации, Федеральным законом от 25.10.2001 № 137-ФЗ «О введении в действие Земельного кодекса Российской Федерации», пп. 3.2.5 п. 3.2 разд. 3 Положения о комитете имущественных отношений администрации Пермского муниципального округа, утвержденного решением Думы Пермского муниципального округа Пермского края от 29.11.2022 № 48, на основании ходатайства акционерного общества «Газпром газораспределение Пермь» (ИНН 5902183841, ОГРН 1025900512670) (далее - АО «Газпром газораспределение Пермь») от 06.12.2023 № 16060:

1. Установить в интересах АО «Газпром газораспределение Пермь» публичный сервитут площадью 165 кв.м на часть земельного участка:

- с кадастровым номером 59:32:3250001:16631 (165 кв.м), расположенный по адресу: Пермский край, Пермский район, с. Култаево.

Цель: Строительство линейного объекта системы газоснабжения для организации подключения (технологического присоединения) к сетям инженерно-технического обеспечения жилого дома: «Газопровод-ввод до границ земельного участка по адресу: Пермский край, м.о. Пермский, с. Култаево, ул. Рубиновая, д. 18».

Срок: 10 лет.

2. Утвердить границы публичного сервитута земельного участка, указанного в п. 1 настоящего распоряжения, согласно прилагаемой схеме расположения границ публичного сервитута.

3. Срок, в течение которого использование указанных в п. 1 настоящего распоряжения земельного участка в соответствии с его разрешенным использованием будет невозможно или существенно затруднено в связи с осуществлением сервитута – 1 (один) месяц.

4. Порядок установления зон с особыми условиями использования

территорий и содержание ограничений прав на земельные участки в границах таких зон установлен Постановлением Правительства РФ от 20.11.2000 № 878 «Об утверждении правил охраны газораспределительных сетей». Охранная зона газораспределительной сети - территория с особыми условиями использования, устанавливаемая вдоль трасс газопроводов и вокруг других объектов газораспределительной сети в целях обеспечения нормальных условий ее эксплуатации и исключения возможности ее повреждения.

5. Плата за публичный сервитут устанавливается в соответствии с Федеральным законом от 29.07.1998 № 135-ФЗ (ред. от 19.12.2022) «Об оценочной деятельности в Российской Федерации» и методическими рекомендациями, утверждёнными приказом Минэкономразвития России от 04.06.2019 № 321.

6. Комитету имущественных отношений администрации Пермского муниципального округа в течение 5 рабочих дней со дня подписания настоящего распоряжения:

6.1. направить настоящее распоряжение в Управление Федеральной службы государственной регистрации, кадастра и картографии по Пермскому краю;

6.2. направить настоящее распоряжение в АО «Газпром газораспределение Пермь», а также сведения о лице, являющегося правообладателем земельного участка, сведения о лице, подавших заявление об учете его прав (обременений прав) на земельный участок, способах связи с ними, копии документов, подтверждающих право указанного лица на земельный участок;

6.3. разместить настоящее распоряжение на официальном сайте Пермского муниципального округа в информационно-телекоммуникационной сети Интернет <https://permokrug.ru>.

7. Настоящее распоряжение вступает в силу со дня его подписания.

8. Контроль исполнения распоряжения возложить на заместителя председателя комитета М.В. Королеву.

Председатель комитета



Е.А. Демидова

Приложение № 1
к распоряжению
комитета имущественных
отношений администрации
Пермского муниципального округа
от 20.12.2023 № 4328

Схема расположения границ публичного сервитута

Объект: Газопровод-ввод до границы земельного участка по адресу: Пермский край, м.о. Пермский, с. Култасово, ул. Рубиновая, д. 18 (под строительство газопровода давлением до 1,2 МПа, для размещения которого не требуется разрешения на строительство)

Местоположение: Пермский край, м.о. Пермский, с. Култасово, ул. Рубиновая

Площадь публичного сервитута: 165 кв.м.

Категория земель: земли населенных пунктов

Описание границ смежных земельных участков:




От точки n1 до точки n2 - земельный участок с кадастровым номером 59:32:3250001:7839



От точки n2 до точки n3 - земельный участок с кадастровым номером 59:32:3250001:16631

От точки n3 до точки n4 - земельный участок с кадастровым номером 59:32:3250001:7840

От точки n4 до точки n1 - земельный участок с кадастровым номером 59:32:3250001:16631

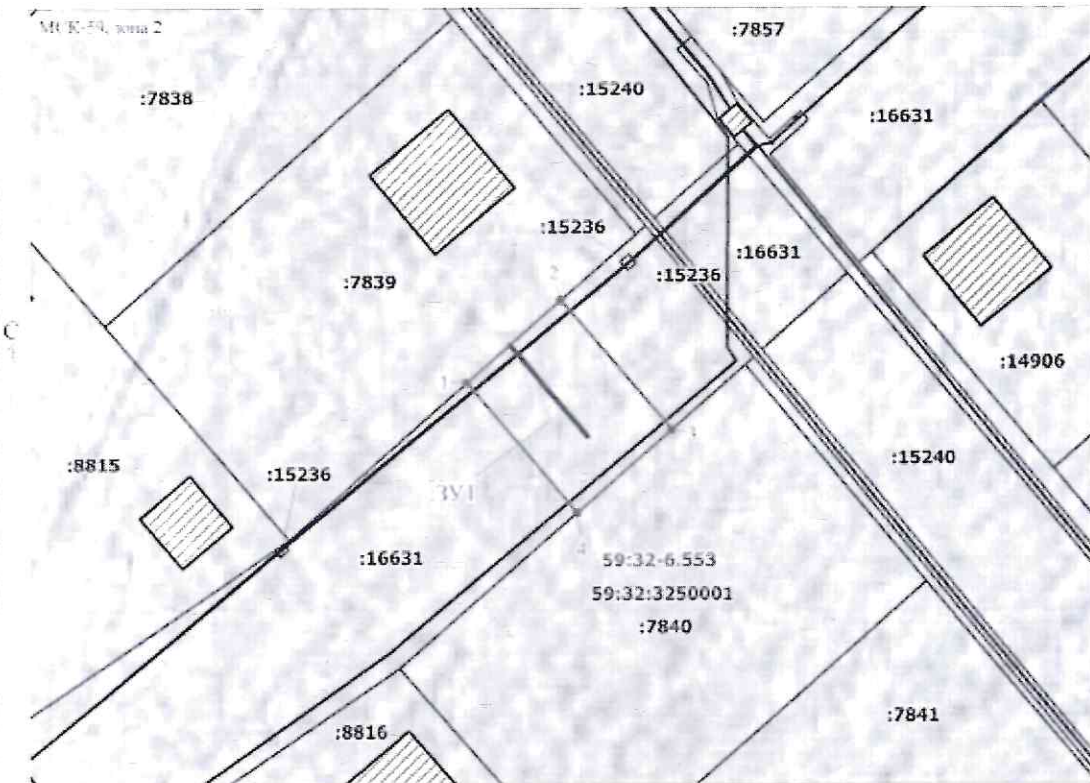
Условные обозначения:

-  - Проектные границы публичного сервитута
-  - Обозначение характерной точки проектной границы публичного сервитута
-  - Границы и номер земельного участка, сведения о которых внесены в ЕИРН

-  - Границы и учетный номер зоны с особыми условиями использования территории, сведения о которых внесены в ЕИРН
 -  - Проектное местоположение инженерного сооружения
- 59.32.3250001 - Номер кадастрового квартала

Каталог координат, м
Система координат: МСК-59, зона 2
Метод определения координат - Геодезический

№ точки границы	X	Y	Средняя квадратическая погрешность положения характерной точки (Мг), м
1	506580.91	2211635.21	0.1
2	506588.17	2211643.46	0.1
3	506576.75	2211653.18	0.1
4	506569.46	2211644.30	0.1
1	506580.91	2211635.21	0.1



Масштаб 1:500

Заявитель:

Киямова Д.Х.

/ Киямова Д.Х.

(подпись, расшифровка подписи)

